
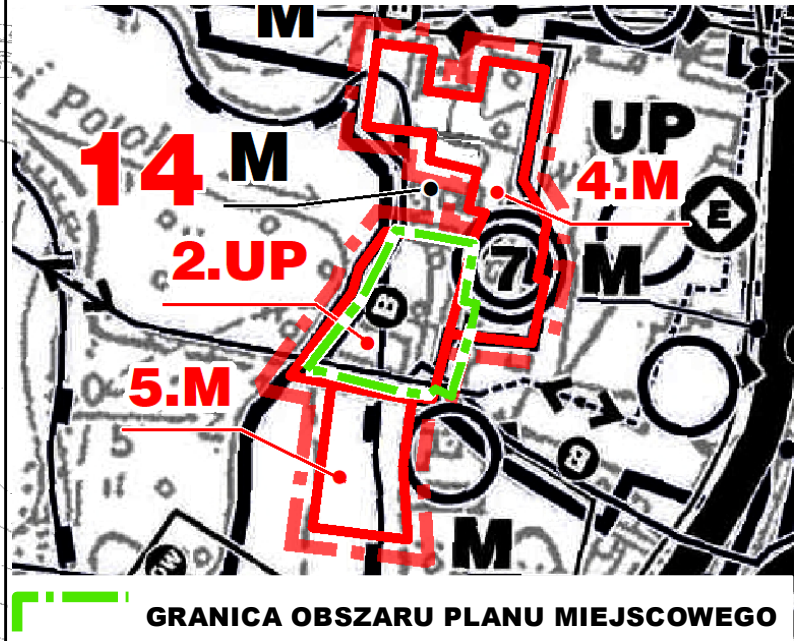


GMINA MIEROSZÓW

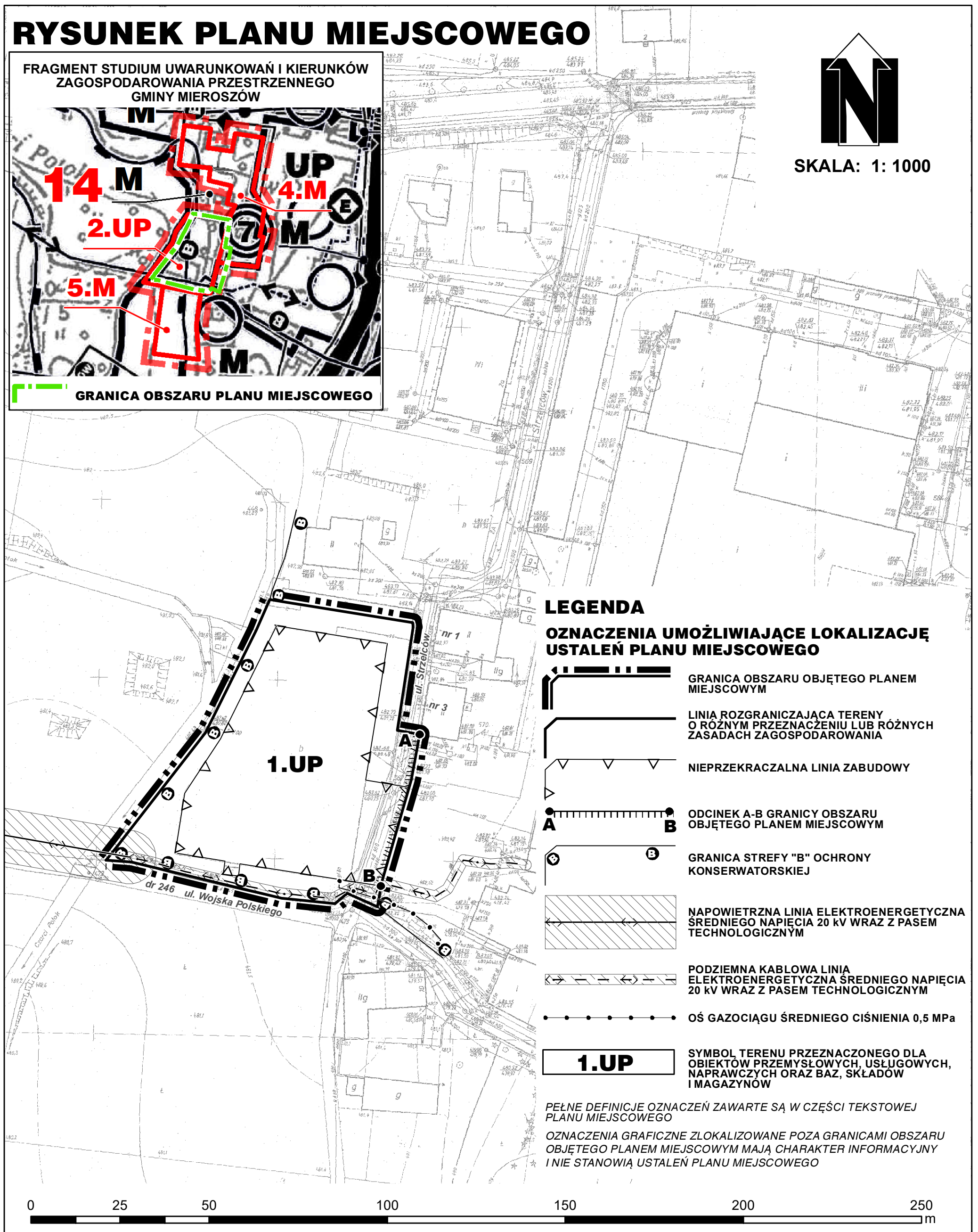
MIEJSCOWY PLAN ZAGOSPODAROWANIA PRZESTRZENNEGO DLA TERENU PRZY UL. STRZELCÓW W MIEROSZOWIE

RYSUNEK PLANU MIEJSCOWEGO

FRAGMENT STUDIUM UWARUNKOWAŃ I KIERUNKÓW
ZAGOSPODAROWANIA PRZESTRZENNEGO
GMINY MIEROSZÓW



SKALA: 1: 1000



LEGENDA

OZNACZENIA UMOŻLIWIĄJĄCE LOKALIZACJĘ USTALEŃ PLANU MIEJSCOWEGO

- GRANICA OBSZARU OBJĘTEGO PLANEM MIEJSCOWYM
- LINIA ROZGRANICZAJĄCA TERENY O RÓŻNYM PRZEZNACZENIU LUB RÓŻNYCH ZASADACH ZAGOSPODAROWANIA
- NIEPRZEKRACZALNA LINIA ZABUDOWY
- ODCINEK A-B GRANICY OBSZARU OBJĘTEGO PLANEM MIEJSCOWYM
- GRANICA STREFY "B" OCHRONY KONSERWATORSKIEJ
- NAPONIETRZNA LINIA ELEKTROENERGETYCZNA ŚREDNIEGO NAPIĘCIA 20 kV WRAZ Z PASEM TECHNOLOGICZNYM
- PODZIEMNA KABLOWA LINIA ELEKTROENERGETYCZNA ŚREDNIEGO NAPIĘCIA 20 kV WRAZ Z PASEM TECHNOLOGICZNYM
- OŚ GAZOCIĄGU ŚREDNIEGO CIŚNIENIA 0,5 MPa
- 1.UP** SYMBOL TERENU PRZEZNACZONEGO DLA OBIEKTÓW PRZEMYSŁOWYCH, USŁUGOWYCH, NAPRAWCZYCH ORAZ BAZ, SKŁADÓW I MAGAZYNÓW

PEŁNE DEFINICJE OZNACZEŃ ZAWARTE SĄ W CZĘŚCI TEKSTOWEJ
PLANU MIEJSCOWEGO

OZNACZENIA GRAFICZNE ZLOKALIZOWANE POZA GRANICAMI OBSZARU
OBJĘTEGO PLANEM MIEJSCOWYM MAJĄ CHARAKTER INFORMACYJNY
I NIE STANOWIĄ USTALEŃ PLANU MIEJSCOWEGO

